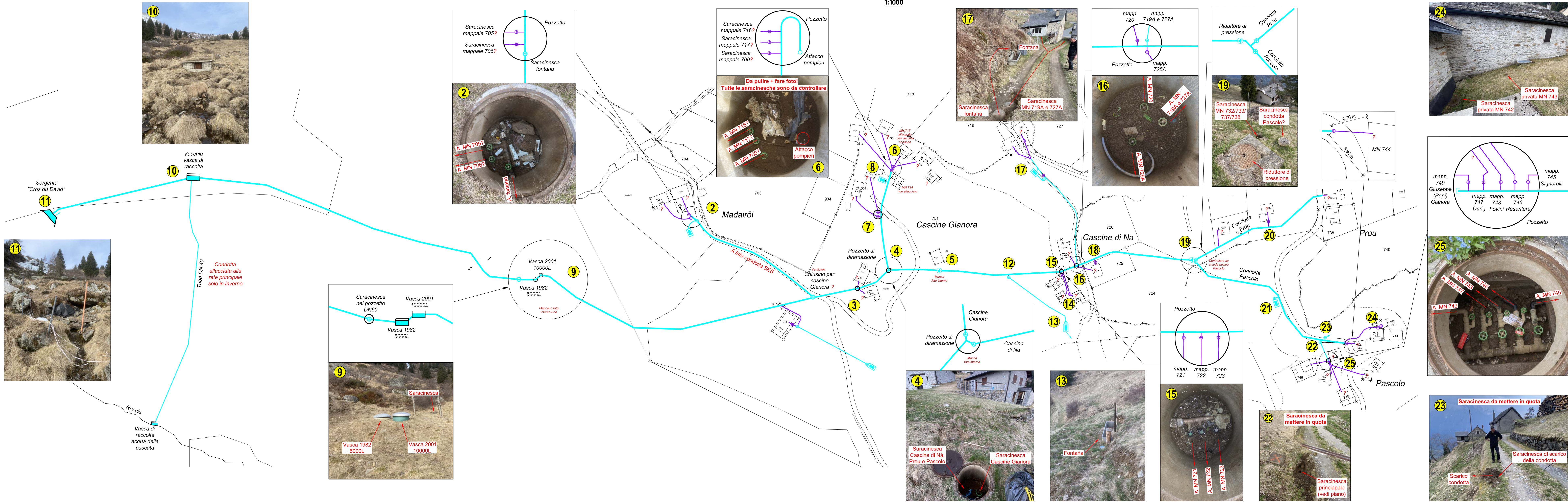




**PLANIMETRIA**  
1:1000



**DETTAGLI RIDUTTORI DI PRESSIONE**



- Legenda:**
- Esistente:
    - Acquedotto patriziale – Diametro condotte principali? ⚠
    - Allacciamenti privati
    - Saracinesca privata
    - Saracinesca
    - Fontana
    - Riduttore di pressione
  - A. MN = allacciamento al mappale ...



N°	Dis.	Data	Correzioni
-	-	-	-
-	-	-	-
-	-	-	-

Committente	Patriziato di Leontica
Oggetto	Rilievo acquedotto patriziale zona Cascine Gianora
Progetto	<b>PIANO DI RILIEVO</b>
Nome piano	<b>PLANIMETRIA ACQUEDOTTO 1:1000</b>

Scala	404.21	400-03	-
Scale	1:1000/200	03.05.2023	126 x 50
Autore	GG	de	NG
Nome file	404_22_Piano di rilievo.dwg		